

Projekti nimetus:

Viljandi kesklinna tänavate ja Vabaduse platsi rekonstrueerimine

Joonise nimetus:

Ajutine liikluskorraldus. Etapp II

Objekti asukoht:

Vaksali-Hariduse ja Tallinna tn (Tartu - Uus), Viljandi, Viljandimaa

Märkused:

Kehtib koos skeemiga RB200521-1_1
Infotahlid paigaldada kolm päeva enne töö teostamist

Kuupäev	Töö nr.	Joonise nr.
08.06.2020	RB200521-1	5

Tellija	Tallinna Teede AS Marek Rand, 5680 4842, marek.rand@ttas.ee
----------------	---

Cad proj. J.Vartanjan, Tel: +372 58838300








Kontrollis M.Küla, Tel: +372 52 59 728


Tegevusluba nr ELK000084


MÄRKUSED:

- Muud olemasolevad liikluskärgid, mis lähevad vastuollu antud ajutise ehitusaegse liikluskorraldusega, tuleb kinnikatta.
- Vajadusel korrigeerida liikluskorralduse meetmeid olukorra kohaselt.
- Vajadusel lisada objektile täiendavaid liikluskärgid.
- Ajutised ehitusaegsed liikluskärgid tuleb paigaldada nii, et nad on liiklejale üheselt mõistetavad ja arusaadavad.
- Tagada kogu ehitustööde vältel ajutiste liikluskärgide püstitamine ja loetavus.
- Joonist lugeda märgitud numbrite järgi.
- Ajutise liikluskorralduse skeem kooskõlastada tee haldajaga.

TINGMÄRGID:

-  Töötsoon
-  Busside liikumistrajektor
-  LM 686
-  Ajutine liikluskärg post
-  Ajutine liikluskärg
-  Ol.olev liikluskärg
-  Ajutine liikluskärg vajadusel

 Sissepääs vanalinna

 Väljapääs vanalinnast

