

Projekti nimetus:

Viljandi kesklinna tänavate ja Vabaduse platsi rekonstrueerimine

Joonise nimetus:

Ajutine liikluskorraldus. Etapp II

Objekti asukoht:

Vaksali-Hariduse ja Tallinna tn (Tartu - Uus), Viljandi, Viljandimaa

Märkused:

Kehtib koos skeemiga RB200521-1_1
 Parkimist keelavad märgid paigaldada 12 tundi enne tööde algust

| Kuupäev | Töö nr. | Joonise nr. |
|------------|------------|-------------|
| 08.06.2020 | RB200521-1 | 2 |

| | |
|----------------|---|
| Tellija | Tallinna Teede AS Marek Rand, 5680 4842, marek.rand@ttas.ee |
|----------------|---|

Cad proj. J.Vartanjan, Tel: +372 58838300




Kontrollis M.Küla, Tel: +372 52 59 728





Tegevusluba nr ELK000084

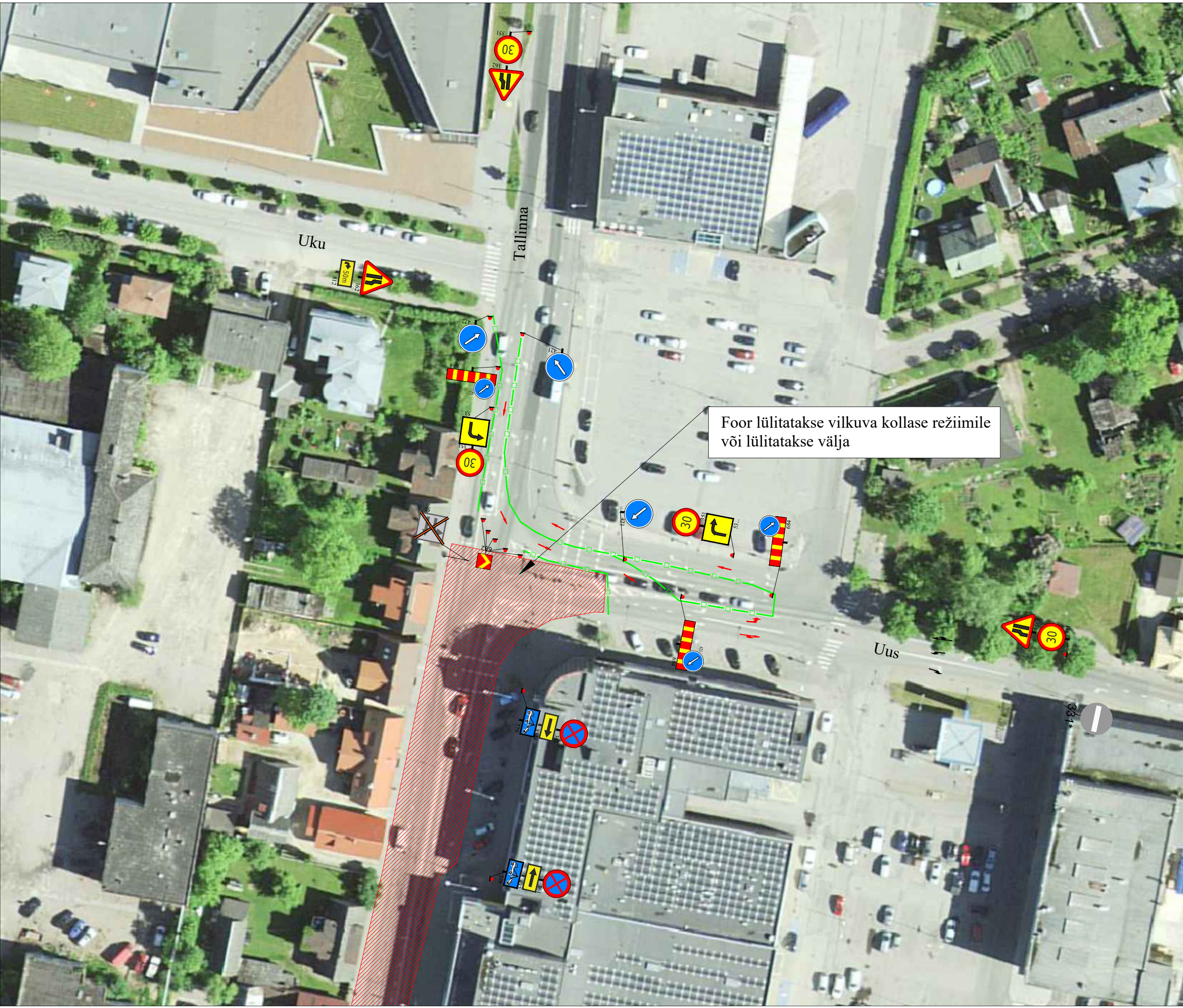
MÄRKUSED:

- Muud olemasolevad liiklusemärgid, mis lähevad vastuollu antud ajutise ehitusaegse liiklusskeemiga, tuleb kinnikatta.
- Vajadusel korrigeerida liiklusskeem tööetapil olukorra kohaseks.
- Vajadusel lisada objektile täiendavaid liiklusemärgid.
- Ajutised ehitusaegsed liiklusemärgid tuleb paigaldada nii, et nad on liiklejale üheselt mõistetavad ja arusaadavad.
- Tagada kogu ehitustööde vältel ajutiste liiklusemärgide püstitole ja loetavus.
- Joonist lugeda märgitud numbrite järgi.
- Ajutise liikluskorralduse skeem kooskõlastada tee haldajaga.

TINGMÄRGID:

-  Töötsoon
-  Piirdead
-  LM 686

-  Ajutine liiklusemärgi post
-  Ajutine liiklusemärk
-  Ol.olev liiklusemärk
-  Ajutine liiklusemärk vajadusel



Foor lülitatakse vilkuva kollase režiimile või lülitatakse välja